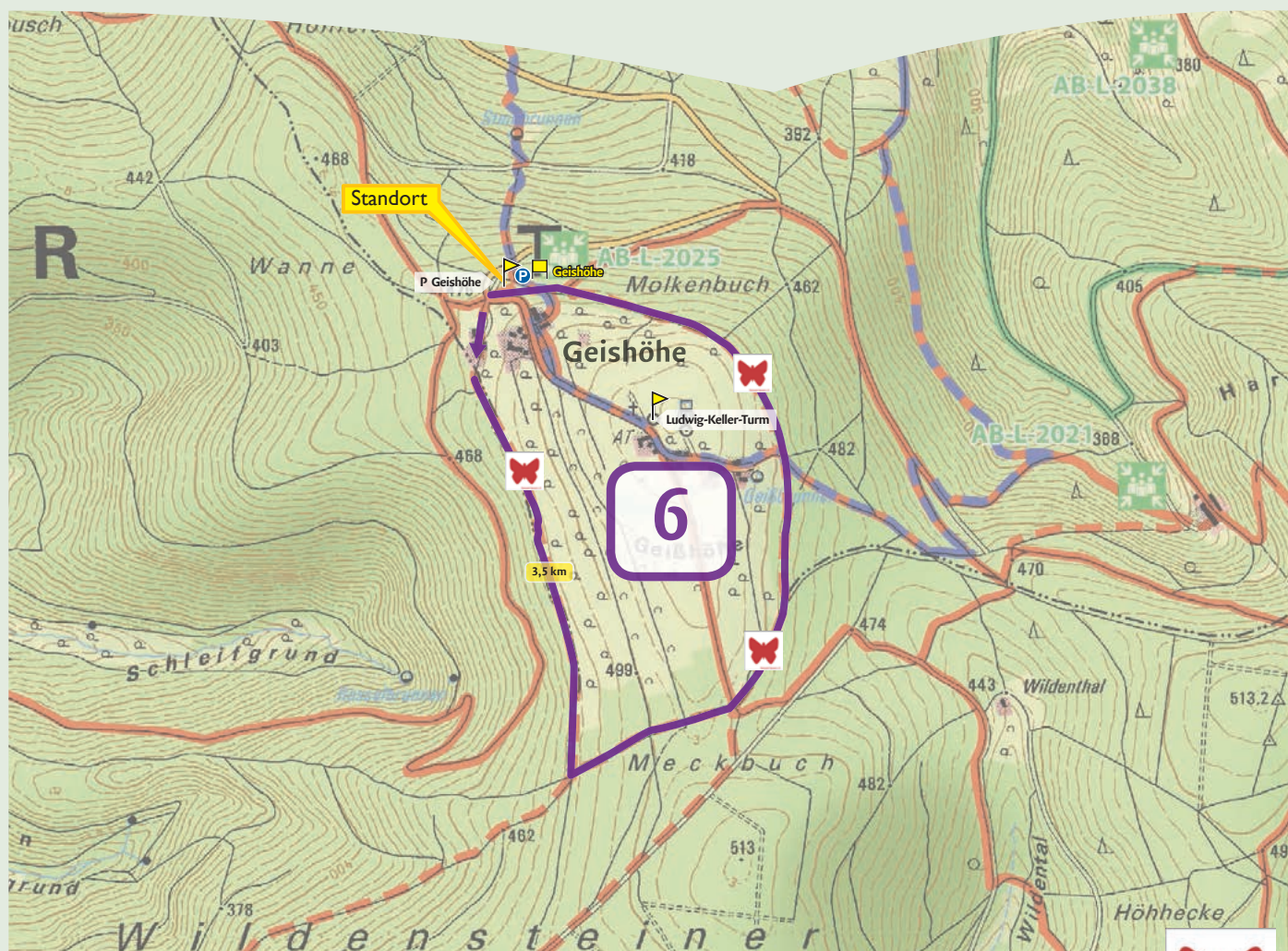



Unterwegs im charmanten Dammbachtal










Tour 6: Rundweg um die Geishöhe

Wegstrecke: 3,5 km, Schwierigkeitsgrad: leicht

Ausgangspunkt ist der Parkplatz Geishöhe. Der Schmetterlingsweg führt Sie am Waldrand entlang über meist ebene Feldwege rund um die Geishöhe.



Legende

 Naturpark-Wanderparkplatz	 Infotafel	 Wegstrecke zw. zwei Wegweisern
 Wanderparkplatz	 Wegweiser	 Schutzhütte
 Rastplatz		

Impressum



Konzeption: Naturpark Spessart e.V.,
www.naturpark-spessart.de
Umsetzung: Grafik Studio Werner Hillerich
Erlenbach a. Main, www.hillerich.eu



Gemeinde Dammbach
Telefon 09392 942-0
www.spessart-raeuberland.de